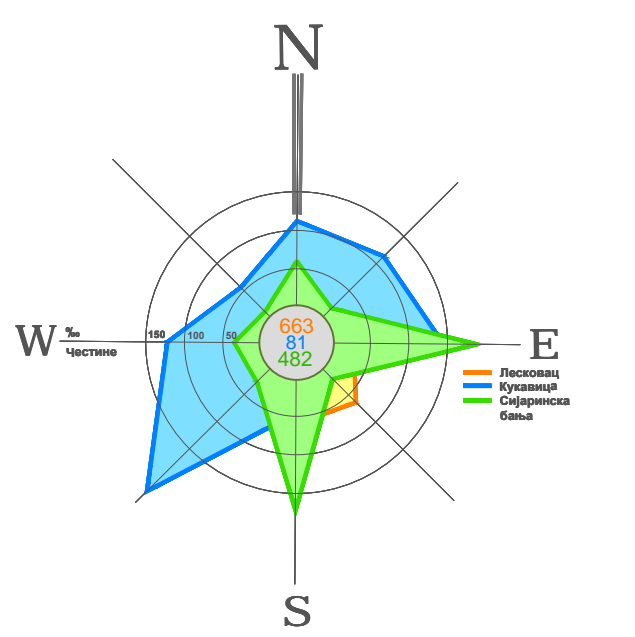




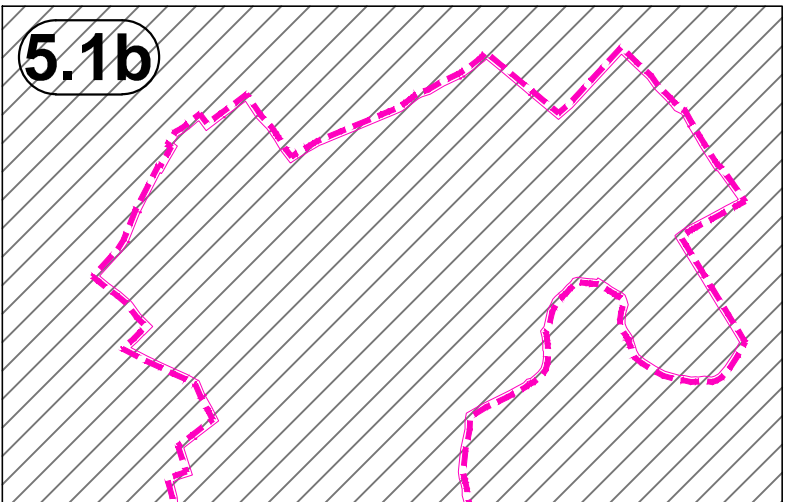
ОПШТИНА ЛЕБАНЕ

ПЛАН ГЕНЕРАЛНЕ РЕГУЛАЦИЈЕ ЗА НАСЕЉА БОШЊАЦЕ-ПЕРТАТЕ-ЋЕНОВАЦ

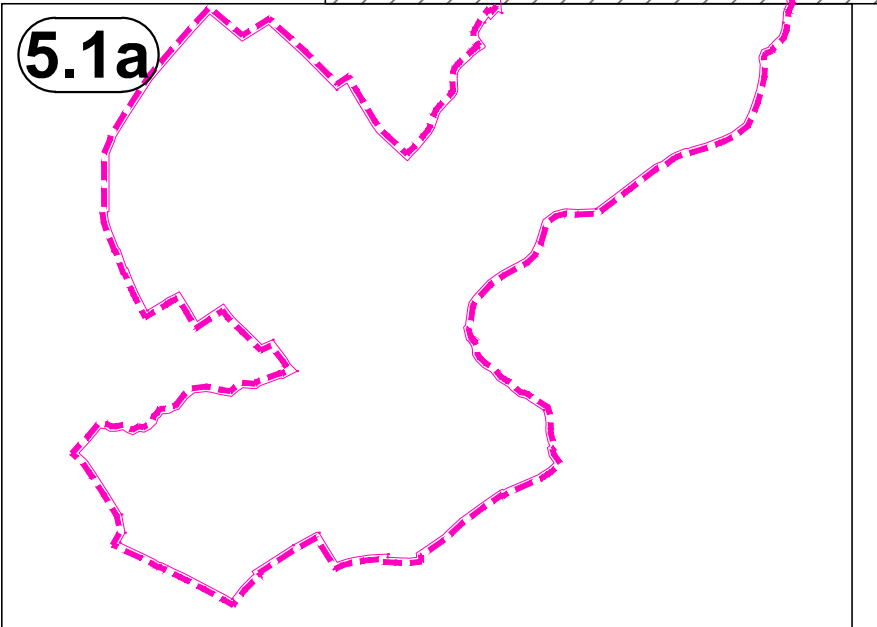
ОПШТИНА ЛЕБАНЕ



5.1b



5.1a



ЛЕГЕНДА:

- ГРАНИЦА ОБУХВАТА ПЛАНА
- САОБРАЋАЈНИЦЕ
- ПЕШАЧКИ ПРИЛАЗ
- ПОВРШИНЕ ЗА ПАРКИРАЊЕ
- ПУТНИ ПОЈАС ДРЖАВНОГ ПУТА IV РЕДА БР.27 (Приштина-Пирот)
- РЕГУЛАЦИОНА ЛИНИЈА
- ИВИЦА КОЛОВОЗА
- ГРАЂЕВИНСКА ЛИНИЈА
- ЗОНЕ ЗАШТИТЕ ДАЛЕКОВОДА
- ВОДНО ЗЕМЉИШТЕ - КАНАЛ
- ЗАШТИТНО ЗЕЛЕНИЛО

ПЛАН ГЕНЕРАЛНЕ РЕГУЛАЦИЈЕ ЗА НЕСЕЉА БОШЊАЦЕ-ПЕРТАТЕ-ЋЕНОВАЦ

НАЗИВ ЛИСТА:
САОБРАЋАЈ И РЕГУЛАЦИЈА
СА ГРАЂЕВИНСКИМ ЛИНИЈАМА

БРОЈ ЛИСТА: **5.1b** РАЗМЕРА: 1 : 2 500 ДАТУМ: 2013. година

ОДГОВОРНИ УРБАНИСТА: Станислава Илић, д.и.а.	САРАДНИЦИ: Јовица Поповић, д.г.и. Јелена Јовановић, д.и.а. Марија Перић, д.и.а. Катерина Стојевић, д.и.а. Мaja Ташић, д.и.а.
Слободан Гроздановић, д.г.и.	За ИСТ УРБАН Д.О.О. Нш: Слободан Гроздановић, д.г.и.

НАРУЧИЛАЦ: ОПШТИНА ЛЕБАНЕ
ИСТ урбан д.о.о.
привредно друштво за просторно планирање, пројектовање и инжењеринг

Размерник 1:2 500

